

ОПИСАНИЕ ГРАНИЦ ПУБЛИЧНОГО СЕРВИТУТА

Публичный сервитут в целях строительства, реконструкции, эксплуатации линейных объектов системы газоснабжения-«Газопровод низкого давления $P \leq 0,017$ МПа»

(наименование объекта, местоположение границ которого описано (далее - объект))

Раздел 1

Сведения об объекте

№ п/п	Характеристики объекта	Описание характеристик
1	2	3
1	Местоположение объекта	Московская область, р-н Орехово-Зуевский
2	Площадь объекта \pm величина погрешности определения площади ($P \pm \Delta P$)	250 м ² \pm 6 м ²
3	Иные характеристики объекта	

Раздел 2

Сведения о местоположении границ объекта

1. Система координат МСК-50, зона 2					
2. Сведения о характерных точках границ объекта					
Обозначение характерных точек границ	Координаты, м		Метод определения координат характерной точки	Средняя квадратическая погрешность положения характерной точки (Mt), м	Описание обозначения точки на местности (при наличии)
	X	Y			
1	2	3	4	5	6
1	475 232,54	2 281 765,85	Метод спутниковых геодезических измерений (определений)	0,10	—
2	475 229,02	2 281 763,35		0,10	
3	475 234,56	2 281 755,32		0,10	
4	475 212,53	2 281 737,25		0,10	
5	475 214,61	2 281 731,78		0,10	
6	475 224,13	2 281 716,88		0,10	
7	475 227,50	2 281 719,06		0,10	
8	475 218,20	2 281 733,59		0,10	
9	475 217,29	2 281 735,98		0,10	
10	475 239,95	2 281 754,56		0,10	
11	475 234,56	2 281 762,37		0,10	
12	475 234,77	2 281 762,53		0,10	
1	475 232,54	2 281 765,85		0,10	
3. Сведения о характерных точках части (частей) границы объекта					
1	2	3	4	5	6
—	—	—	—	—	—








Раздел 4

Схема границ публичного сервитута



Масштаб 1:500

Используемые условные знаки и обозначения:

-  - Существующие земельные участки по сведениям ЕГРН
-  - Границы публичного сервитута
-  - Характерная точка границ публичного сервитута
-  50:04:0080401:14 - Кадастровый номер земельного участка
-  - Проектное местоположение инженерного сооружения
-  50:14:0030417 - Обозначение кадастрового квартала
-  - Граница кадастрового квартала

Подпись _____

Дата « 22 » января 20 24 г.

Место для оттиска печати (при наличии) лица, составившего описание местоположения границ объекта



Прохождение границы		Описание прохождения границы
от точки	до точки	
1	2	3
—	—	—